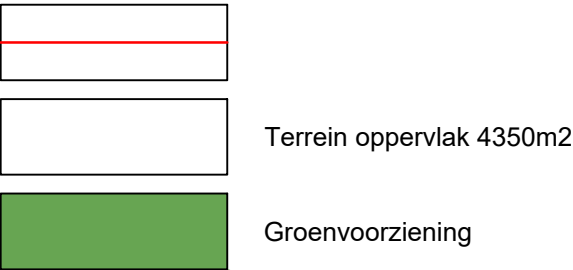
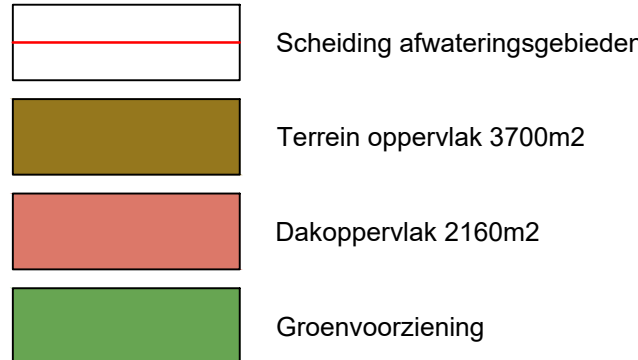


LEGENDA

Deel 1:  
Het terrein water af naar de molgoten.  
Deze molgoot is dan weer aangesloten op de OBAS ,  
die afvoerd via pompput naar het openbare riool

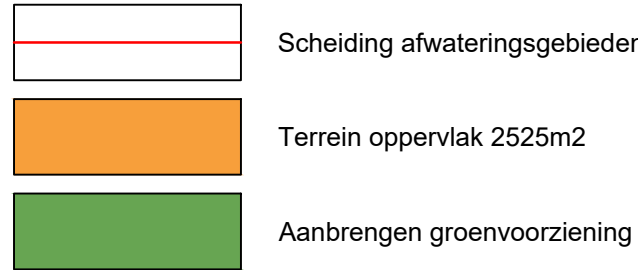


Deel 2:  
Het terrein water af naar de molgoot en deze zijn  
aangesloten op het IT Riool. Het dakwater is rechtstreeks  
aangesloten op het IT Riool. Het IT riool mondt weer uit op  
de zaksloot/wadi

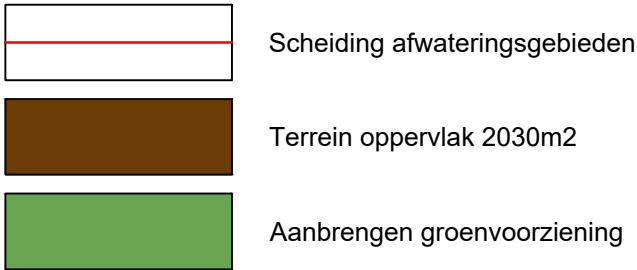


Totaal oppervlak 3700+2160= 5860m2

Deel 3:  
Het terrein water rechtstreeks af op de zaksloot/wadi



Deel 4:  
Het terrein water af naar de molgoot en deze zijn  
aangesloten op het HWA Riool. Deze wordt dan  
aangesloten op bestaande pomput



2.0				
0.1	Eerste uitgave			
revisie	omschrijving	gknd	gecon	akko
opdrachtgever	Gemeente Almere			
project	Reconstructie gemeentewerf Beheer & Onderhoud			
omschrijving	Oppervlakte kaar waterberging Situatie			
documentstatus	Concept			
projectnummer / tekeningnummer	BK6836-HAS-ZZ-XX-DG-C-000001			
formaat	schaal	fase	bladnr.	van
A1	1:500	Definitief ontwerp	1	1



In bewerking 05-11-2025